



Liberté • Égalité • Fraternité
RÉPUBLIQUE FRANÇAISE

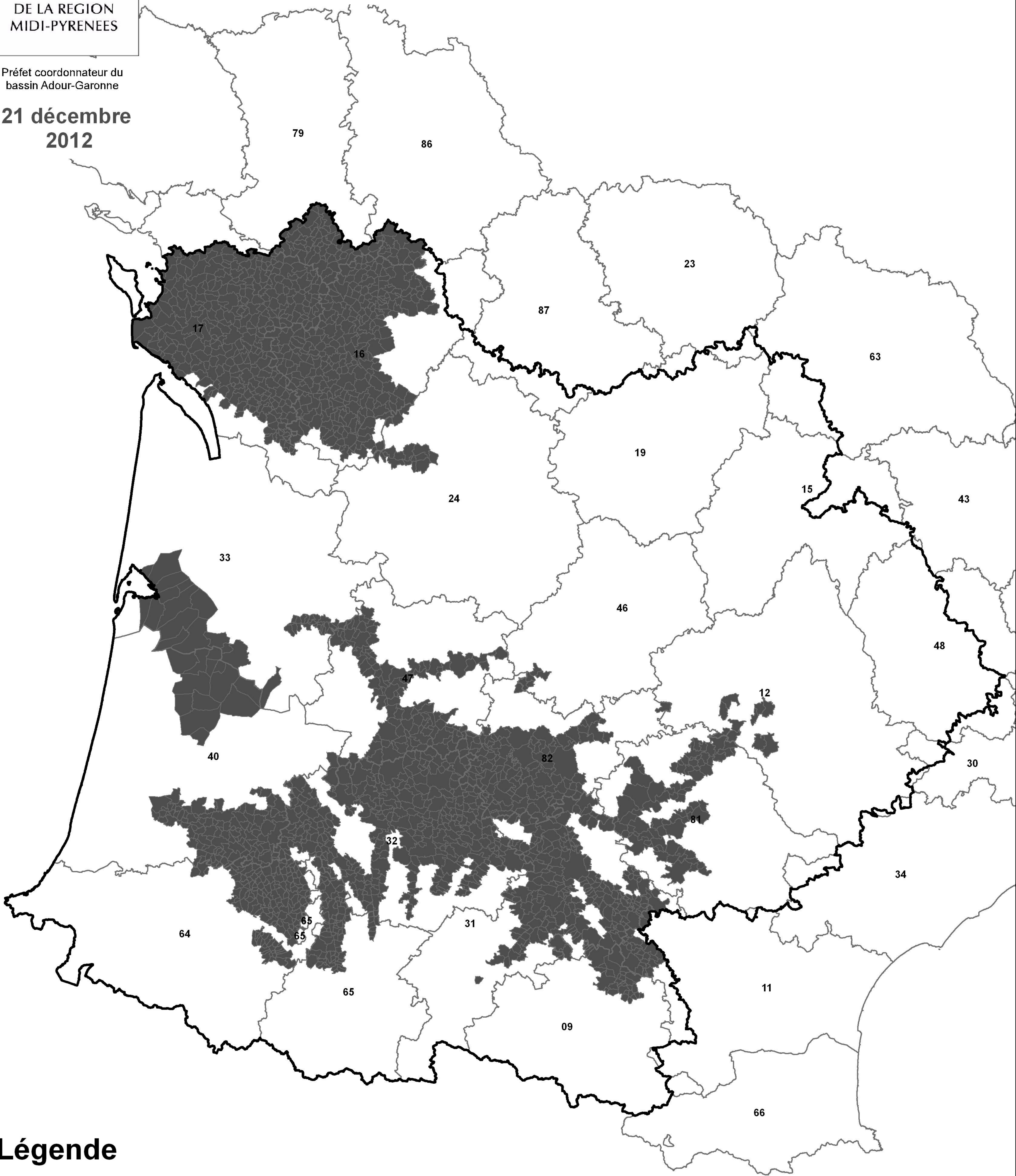
Délimitation de la zone vulnérable à la pollution par les nitrates d'origine agricole sur le bassin Adour-Garonne

Arrêté préfectoral n° 2012-574 du 31 déc. 2012




PREFET
DE LA REGION
MIDI-PYRENEES

Préfet coordonnateur du
bassin Adour-Garonne

21 décembre
2012



Légende

-  District Adour-Garonne
-  département
-  communes classées

0 50 100 150
Km

Source: DREAL Midi-Pyrénées 21 Décembre 2012
Fonds:BDcarthage®IGN2012/BDCarto®IGN2012